



Breitbandportal Bayern

Gemeinde Kallmünz

Übersicht über die derzeitige Breitband-Nutzung  
und gemeldeten Bedarf

Erstellt am: 15.01.2009

## Zuständig als Breitbandpate

**Birgit Feicht**

Mail: [birgit.feicht@realrgb.de](mailto:birgit.feicht@realrgb.de)

Tel: 09473-9401-13

Keltenweg 1

93183 Kallmünz

## Übersicht Gemeinde Kallmünz

Nutzer	Meldungen	Unterversorgt (<1 MBit)	Erhöhter Bedarf
Unternehmen	3	2	3
Landwirtschaftliche Betriebe	0	0	0
Öffentliche Einrichtungen	2	2	2
Haushalte	17	15	0

Derzeitige Technologie (Mehrfachnennung möglich)	Meldungen	
Telefon-Modem:	2	
ISDN	7	
DSL	10	unter 0,5: 4 0,5 bis 1: 3 1 bis 3: 2 3 bis 6: 0 6 bis 10: 0 über 10: 1
WLAN	0	
WiMAX	0	
GSM/UMTS	0	
Kabel	0	
Satellit	0	
Standleitung	0	unter 0,5: 0 0,5 bis 1: 0 1 bis 3: 0 3 bis 6: 0

		6 bis 10: 0 über 10: 0
Sonstiges	0	unter 0,5: 0 0,5 bis 1: 0 1 bis 3: 0 3 bis 6: 0 6 bis 10: 0 über 10: 0
Kein Internet	4	

## Übersicht der Ortsteile Kallmünz

- Berghof
- Carolinenhütte
- Dallackenried
- Dinau
- Eich
- Eichkreit
- Eiselberg
- Fischbach
- Fischerberg
- Giglitzhof
- Glasschleife obere
- Grabenhof
- Grain
- Grain a.Berg
- Kallmünz
- Krachenhausen
- Loh
- Mollerhof
- Mühlschlag
- Murrenberg
- Nassenau
- Niederhof
- Oberwahrberg
- Rohrbach
- Schirndorf
- Schreiberthal
- Sommerhau
- Stöcklhof
- Traidendorf
- Wiedenhof
- Zaar

### Ortsteil Berghof

Keine Meldungen erfasst

### Ortsteil Carolinenhütte

Keine Meldungen erfasst

### Ortsteil Dallackenried

Keine Meldungen erfasst

### Ortsteil Dinau

Nutzer	Meldungen	Unterversorgt (<1 MBit)	Erhöhter Bedarf
Unternehmen	1	1	1
Landwirtschaftliche Betriebe	0	0	0
Öffentliche Einrichtungen	1	1	1
Haushalte	9	9	0

Derzeitige Technologie (Mehrfachnennung möglich)	Meldungen	
Telefon-Modem:	1	
ISDN	6	
DSL	3	unter 0,5: 3 0,5 bis 1: 0 1 bis 3: 0 3 bis 6: 0 6 bis 10: 0 über 10: 0
WLAN	0	
WiMAX	0	
GSM/UMTS	0	
Kabel	0	
Satellit	0	
Standleitung	0	unter 0,5: 0 0,5 bis 1: 0 1 bis 3: 0 3 bis 6: 0 6 bis 10: 0 über 10: 0



Sonstiges	0	unter 0,5: 0 0,5 bis 1: 0 1 bis 3: 0 3 bis 6: 0 6 bis 10: 0 über 10: 0
Kein Internet	1	

[Begründung für erhöhten Bedarf in Unternehmen, Landwirtschaftlichen Betrieben, öffentlichen Einrichtungen](#)

- 3 bis 6 MBit/s: "Karosseriebau" - 3 bis 6 MBit/s: "FF Haus"
--



### Ortsteil Eich

Keine Meldungen erfasst

### Ortsteil Eichkreit

Keine Meldungen erfasst

### Ortsteil Eiselberg

Keine Meldungen erfasst

### Ortsteil Fischbach

Keine Meldungen erfasst

### Ortsteil Fischerberg

Keine Meldungen erfasst

### Ortsteil Giglitzhof

Keine Meldungen erfasst

### Ortsteil Glasschleife obere

Nutzer	Meldungen	Unterversorgt (<1 MBit)	Erhöhter Bedarf
Unternehmen	0	0	0
Landwirtschaftliche Betriebe	0	0	0
Öffentliche Einrichtungen	0	0	0
Haushalte	1	1	0

Derzeitige Technologie (Mehrfachnennung möglich)	Meldungen
Telefon-Modem:	0
ISDN	0
DSL	1 unter 0,5: 1 0,5 bis 1: 0 1 bis 3: 0 3 bis 6: 0 6 bis 10: 0 über 10: 0
WLAN	0
WiMAX	0
GSM/UMTS	0
Kabel	0

Dieses Dokument wurde automatisch generiert aus den Onlineinhalten des Breitbandportal Bayern.

<http://www.breitband.bayern.de> 15.01.2009 (Seite 6)

Satellit	0	
Standleitung	0	unter 0,5: 0 0,5 bis 1: 0 1 bis 3: 0 3 bis 6: 0 6 bis 10: 0 über 10: 0
Sonstiges	0	unter 0,5: 0 0,5 bis 1: 0 1 bis 3: 0 3 bis 6: 0 6 bis 10: 0 über 10: 0
Kein Internet	0	

### Ortsteil Grabenhof

Keine Meldungen erfasst

### Ortsteil Grain

Keine Meldungen erfasst

### Ortsteil Grain a.Berg

Keine Meldungen erfasst

### Ortsteil Kallmünz

Nutzer	Meldungen	Unterversorgt (<1 MBit)	Erhöhter Bedarf
Unternehmen	1	0	1
Landwirtschaftliche Betriebe	0	0	0
Öffentliche Einrichtungen	0	0	0
Haushalte	1	0	0

Derzeitige Technologie (Mehrfachnennung möglich)	Meldungen	
Telefon-Modem:	0	
ISDN	0	
DSL	2	unter 0,5: 0 0,5 bis 1: 0 1 bis 3: 1 3 bis 6: 0 6 bis 10: 0 über 10: 1
WLAN	0	
WiMAX	0	
GSM/UMTS	0	
Kabel	0	
Satellit	0	
Standleitung	0	unter 0,5: 0 0,5 bis 1: 0 1 bis 3: 0 3 bis 6: 0 6 bis 10: 0 über 10: 0



Sonstiges	0	unter 0,5: 0 0,5 bis 1: 0 1 bis 3: 0 3 bis 6: 0 6 bis 10: 0 über 10: 0
Kein Internet	0	

[Begründung für erhöhten Bedarf in Unternehmen, Landwirtschaftlichen Betrieben, öffentlichen Einrichtungen](#)

- über 10 MBit/s: "Apotheke"

## Ortsteil Krachenhausen

Nutzer	Meldungen	Unterversorgt (<1 MBit)	Erhöhter Bedarf
Unternehmen	0	0	0
Landwirtschaftliche Betriebe	0	0	0
Öffentliche Einrichtungen	0	0	0
Haushalte	1	1	0

Derzeitige Technologie (Mehrfachnennung möglich)	Meldungen	
Telefon-Modem:	0	
ISDN	0	
DSL	0	unter 0,5: 0 0,5 bis 1: 0 1 bis 3: 0 3 bis 6: 0 6 bis 10: 0 über 10: 0
WLAN	0	
WiMAX	0	
GSM/UMTS	0	
Kabel	0	
Satellit	0	
Standleitung	0	unter 0,5: 0 0,5 bis 1: 0 1 bis 3: 0 3 bis 6: 0 6 bis 10: 0 über 10: 0
Sonstiges	0	unter 0,5: 0 0,5 bis 1: 0 1 bis 3: 0 3 bis 6: 0 6 bis 10: 0 über 10: 0



Kein Internet	1
---------------	---



### Ortsteil Loh

Keine Meldungen erfasst

### Ortsteil Mollerhof

Keine Meldungen erfasst

### Ortsteil Mühlschlag

Keine Meldungen erfasst

### Ortsteil Murrenberg

Keine Meldungen erfasst

### Ortsteil Nassenau

Keine Meldungen erfasst

### Ortsteil Niederhof

Keine Meldungen erfasst

### Ortsteil Oberwahrberg

Nutzer	Meldungen	Unterversorgt (<1 MBit)	Erhöhter Bedarf
Unternehmen	0	0	0
Landwirtschaftliche Betriebe	0	0	0
Öffentliche Einrichtungen	0	0	0
Haushalte	1	1	0

Derzeitige Technologie (Mehrfachnennung möglich)	Meldungen
Telefon-Modem:	0
ISDN	0
DSL	0 unter 0,5: 0 0,5 bis 1: 0 1 bis 3: 0 3 bis 6: 0 6 bis 10: 0 über 10: 0
WLAN	0
WiMAX	0
GSM/UMTS	0
Kabel	0

Satellit	0	
Standleitung	0	unter 0,5: 0 0,5 bis 1: 0 1 bis 3: 0 3 bis 6: 0 6 bis 10: 0 über 10: 0
Sonstiges	0	unter 0,5: 0 0,5 bis 1: 0 1 bis 3: 0 3 bis 6: 0 6 bis 10: 0 über 10: 0
Kein Internet	1	

## Ortsteil Rohrbach

Nutzer	Meldungen	Unterversorgt (<1 MBit)	Erhöhter Bedarf
Unternehmen	1	1	1
Landwirtschaftliche Betriebe	0	0	0
Öffentliche Einrichtungen	1	1	1
Haushalte	3	3	0

Derzeitige Technologie (Mehrfachnennung möglich)	Meldungen	
Telefon-Modem:	1	
ISDN	1	
DSL	3	unter 0,5: 0 0,5 bis 1: 3 1 bis 3: 0 3 bis 6: 0 6 bis 10: 0 über 10: 0
WLAN	0	
WiMAX	0	
GSM/UMTS	0	
Kabel	0	
Satellit	0	
Standleitung	0	unter 0,5: 0 0,5 bis 1: 0 1 bis 3: 0 3 bis 6: 0 6 bis 10: 0 über 10: 0
Sonstiges	0	unter 0,5: 0 0,5 bis 1: 0 1 bis 3: 0 3 bis 6: 0 6 bis 10: 0 über 10: 0



Kein Internet	1
---------------	---

[Begründung für erhöhten Bedarf in Unternehmen, Landwirtschaftlichen Betrieben, öffentlichen Einrichtungen](#)

- 6 bis 10 MBit/s: "Gesellschaft für Landschaftsökologie Gewässerbiologie Umweltplanung" - 6 bis 10 MBit/s: "FF Haus"
--

## Ortsteil Schirndorf

Nutzer	Meldungen	Unterversorgt (<1 MBit)	Erhöhter Bedarf
Unternehmen	0	0	0
Landwirtschaftliche Betriebe	0	0	0
Öffentliche Einrichtungen	0	0	0
Haushalte	1	0	0

Derzeitige Technologie (Mehrfachnennung möglich)	Meldungen	
Telefon-Modem:	0	
ISDN	0	
DSL	1	unter 0,5: 0 0,5 bis 1: 0 1 bis 3: 1 3 bis 6: 0 6 bis 10: 0 über 10: 0
WLAN	0	
WiMAX	0	
GSM/UMTS	0	
Kabel	0	
Satellit	0	
Standleitung	0	unter 0,5: 0 0,5 bis 1: 0 1 bis 3: 0 3 bis 6: 0 6 bis 10: 0 über 10: 0
Sonstiges	0	unter 0,5: 0 0,5 bis 1: 0 1 bis 3: 0 3 bis 6: 0 6 bis 10: 0 über 10: 0



Kein Internet	0
---------------	---



**Ortsteil Schreiberthal**  
Keine Meldungen erfasst

**Ortsteil Sommerhau**  
Keine Meldungen erfasst

**Ortsteil Stöcklhof**  
Keine Meldungen erfasst

**Ortsteil Traidendorf**  
Keine Meldungen erfasst

**Ortsteil Wiedenhof**  
Keine Meldungen erfasst

**Ortsteil Zaar**  
Keine Meldungen erfasst

**Unternehmen in Kallmünz**

Nutzer	Meldungen	Unterversorgt (<1 MBit)	Erhöhter Bedarf
Unternehmen	3	2	3

Derzeitige Technologie (Mehrfachnennung möglich)	Meldungen	
Telefon-Modem:	0	
ISDN	2	
DSL	2	unter 0,5: 0 0,5 bis 1: 1 1 bis 3: 0 3 bis 6: 0 6 bis 10: 0 über 10: 1
WLAN	0	
WiMAX	0	
GSM/UMTS	0	
Kabel	0	
Satellit	0	
Standleitung	0	unter 0,5: 0 0,5 bis 1: 0

		1 bis 3: 0 3 bis 6: 0 6 bis 10: 0 über 10: 0
Sonstiges	0	unter 0,5: 0 0,5 bis 1: 0 1 bis 3: 0 3 bis 6: 0 6 bis 10: 0 über 10: 0
Kein Internet	0	
Bedarf	3	unter 0,5: 0 0,5 bis 1: 0 1 bis 3: 0 3 bis 6: 1 6 bis 10: 1 über 10: 1

Landwirtschaftliche Betriebe in Kallmünz  
Keine Meldungen erfasst

Öffentliche Einrichtungen in Kallmünz

Nutzer	Meldungen	Unterversorgt (<1 MBit)	Erhöhter Bedarf
Öffentliche Einrichtungen	2	2	2

Derzeitige Technologie (Mehrfachnennung möglich)	Meldungen	
Telefon-Modem:	0	
ISDN	0	
DSL	0	unter 0,5: 0 0,5 bis 1: 0 1 bis 3: 0 3 bis 6: 0 6 bis 10: 0 über 10: 0
WLAN	0	
WiMAX	0	
GSM/UMTS	0	
Kabel	0	
Satellit	0	
Standleitung	0	unter 0,5: 0 0,5 bis 1: 0 1 bis 3: 0 3 bis 6: 0 6 bis 10: 0 über 10: 0
Sonstiges	0	unter 0,5: 0 0,5 bis 1: 0 1 bis 3: 0 3 bis 6: 0 6 bis 10: 0 über 10: 0



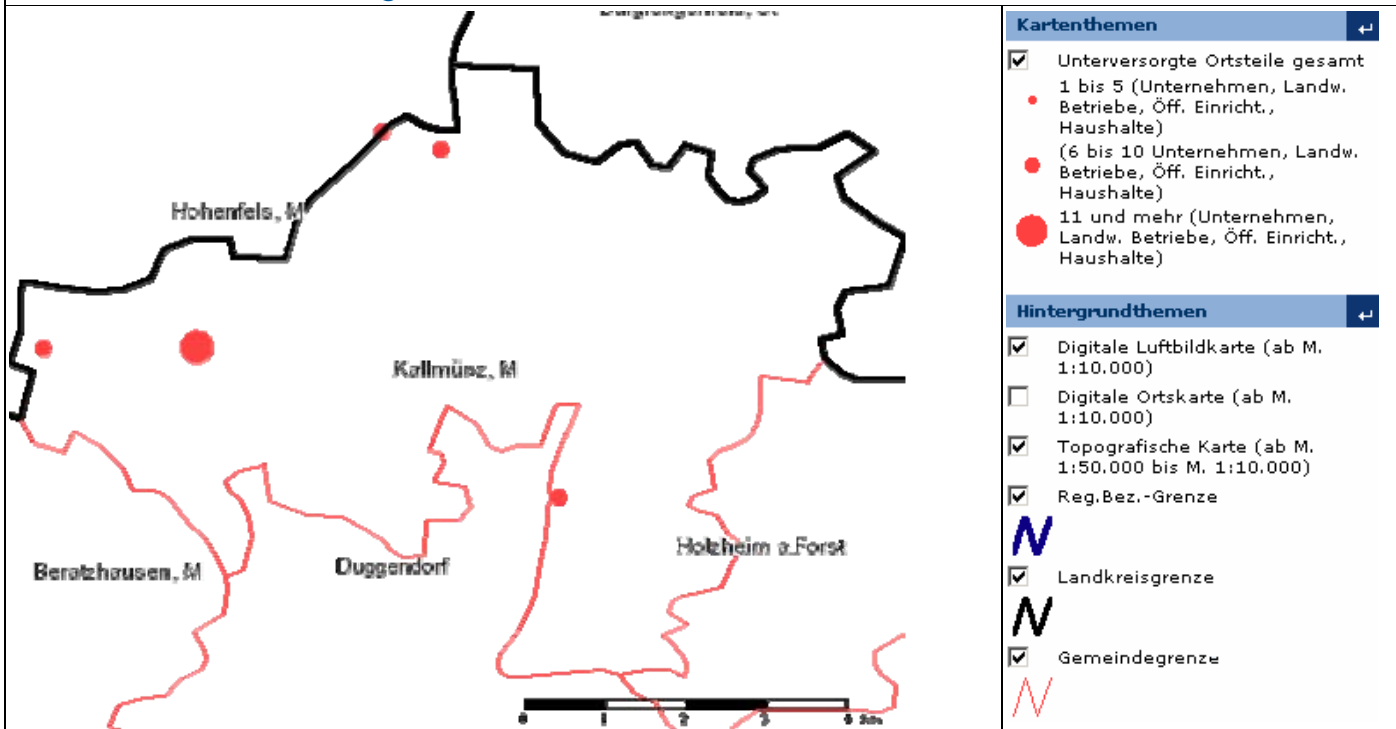
Kein Internet	2	
Bedarf	2	unter 0,5: 0 0,5 bis 1: 0 1 bis 3: 0 3 bis 6: 1 6 bis 10: 1 über 10: 0



## Haushalte in Kallmünz

Nutzer	Meldungen	Unterversorgt (<1 MBit)	Erhöhter Bedarf
Haushalte	17	15	0

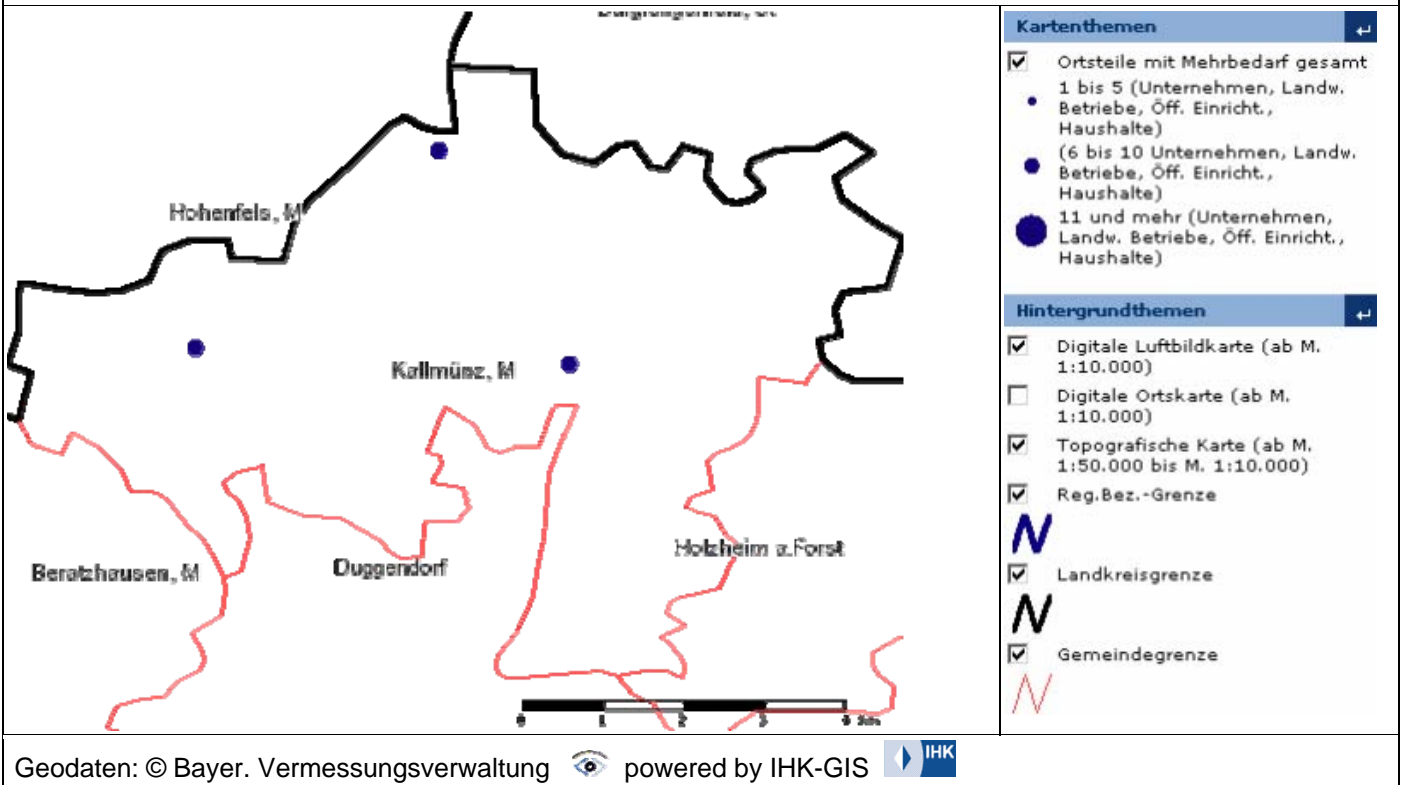
Derzeitige Technologie (Mehrfachnennung möglich)	Meldungen	
Telefon-Modem:	2	
ISDN	5	
DSL	8	unter 0,5: 4 0,5 bis 1: 2 1 bis 3: 2 3 bis 6: 0 6 bis 10: 0 über 10: 0
WLAN	0	
WiMAX	0	
GSM/UMTS	0	
Kabel	0	
Satellit	0	
Standleitung	0	unter 0,5: 0 0,5 bis 1: 0 1 bis 3: 0 3 bis 6: 0 6 bis 10: 0 über 10: 0
Sonstiges	0	unter 0,5: 0 0,5 bis 1: 0 1 bis 3: 0 3 bis 6: 0 6 bis 10: 0 über 10: 0
Kein Internet	2	

## Kallmünz: Unterversorgte Nutzer



Geodaten: © Bayer. Vermessungsverwaltung  powered by IHK-GIS 

## Kallmünz: Erhöhter Bedarf



## Kallmünz: Breitbandinfrastruktur

